



# Asperge fietsroute

Bekijk op mobiel



Door Antwerpen

Lengte: 39.6 km

Stijging: 72 m

Moeilijkheidsgraad: 3/10

Temsesteenweg 2, 2880 Bornem, België / Belgique / Belgien

Boomstraat 8, 2880 Bornem, België / Belgique / Belgien

## Legende



Route



Knooppunten



Bezienswaardigheid

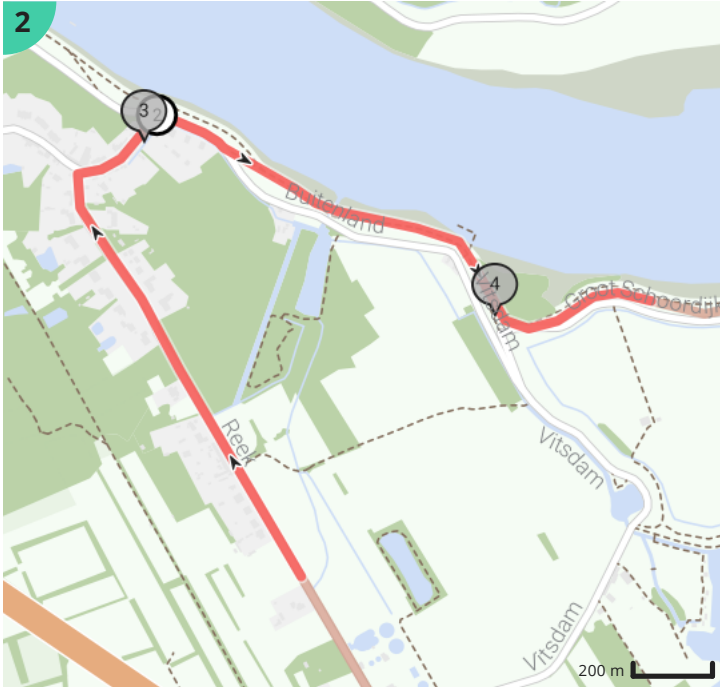


Steilheid van beklimming

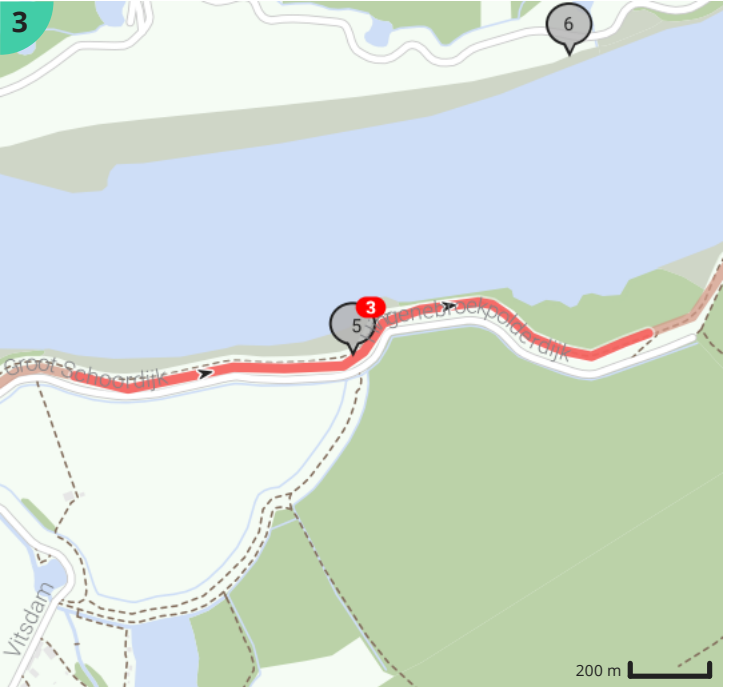


Steilheid van afdaling

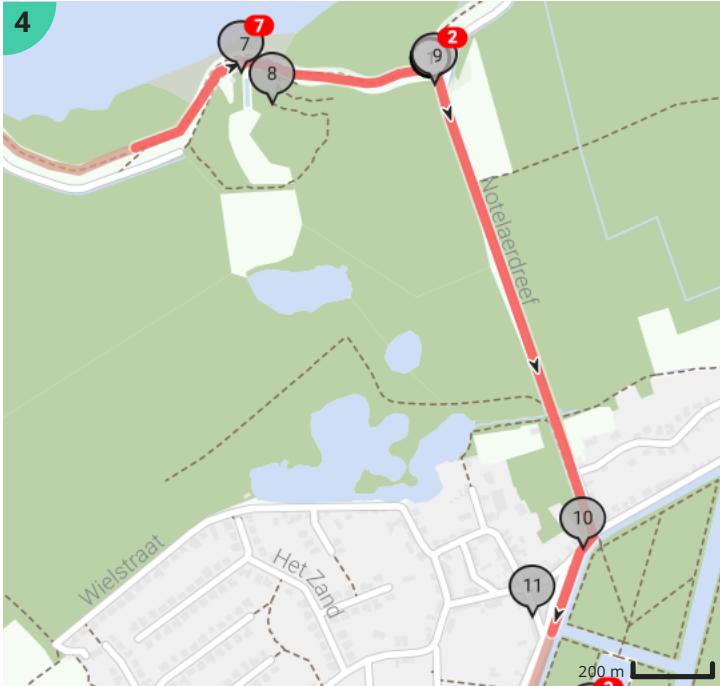
2



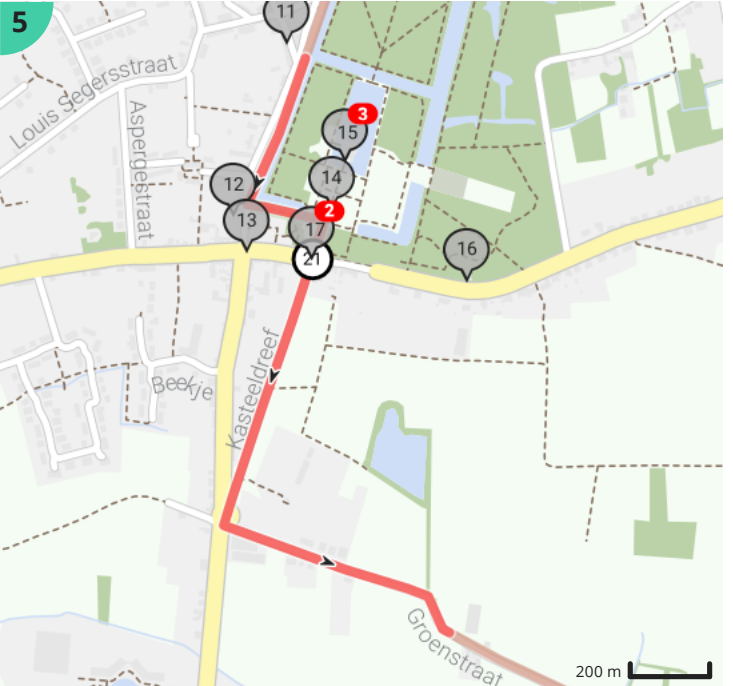
3

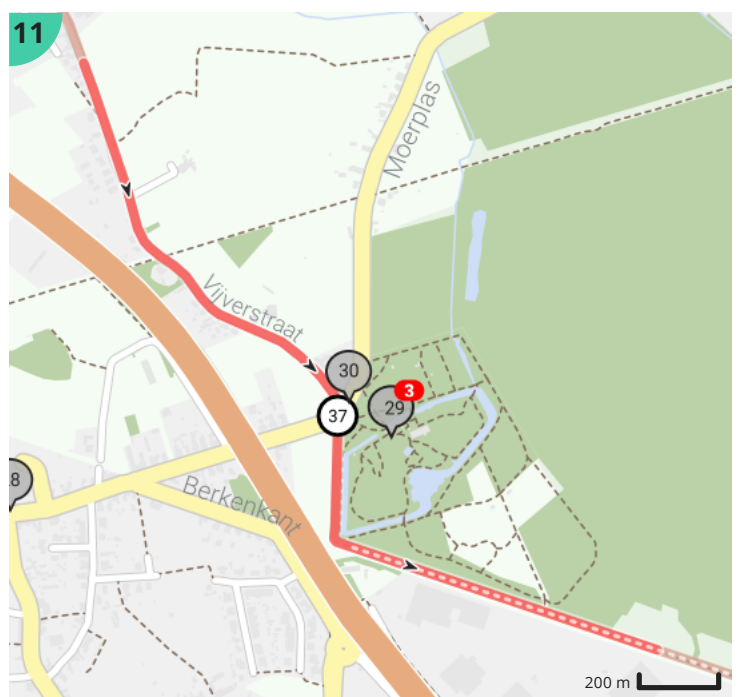


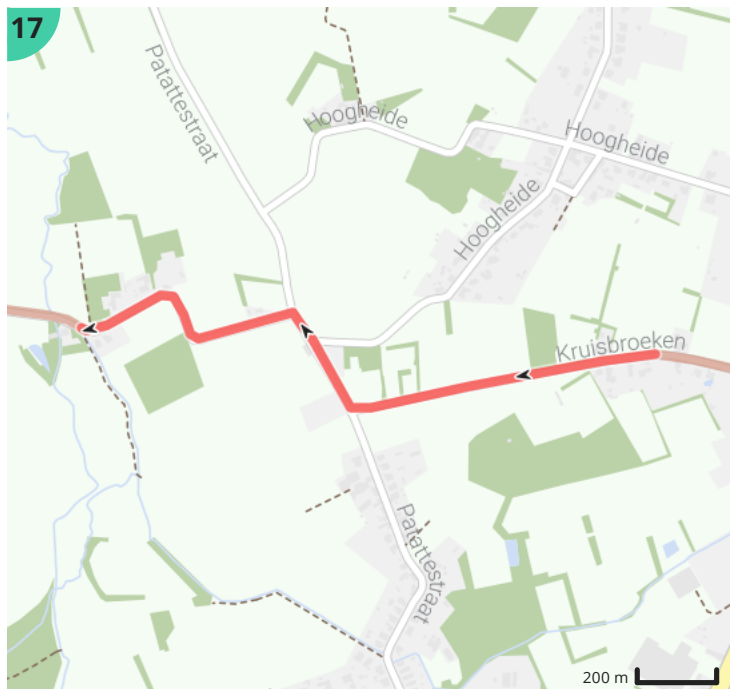
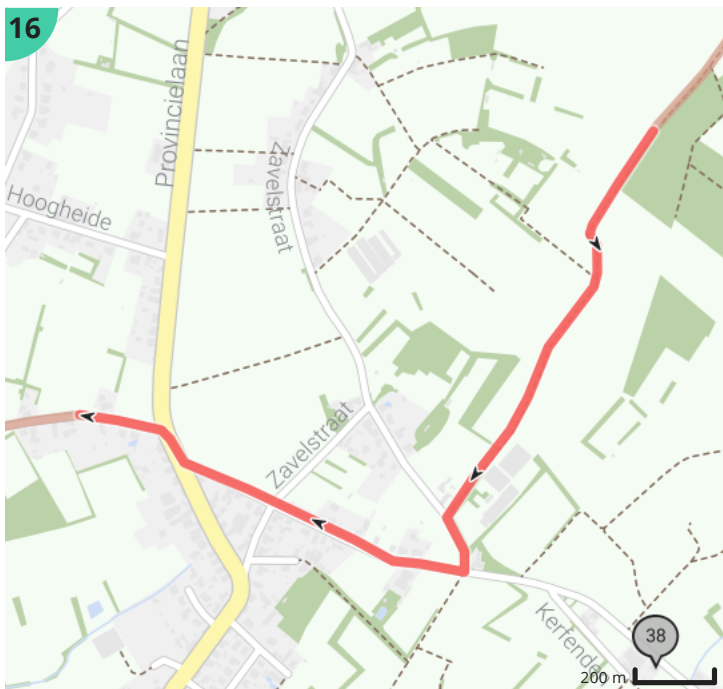
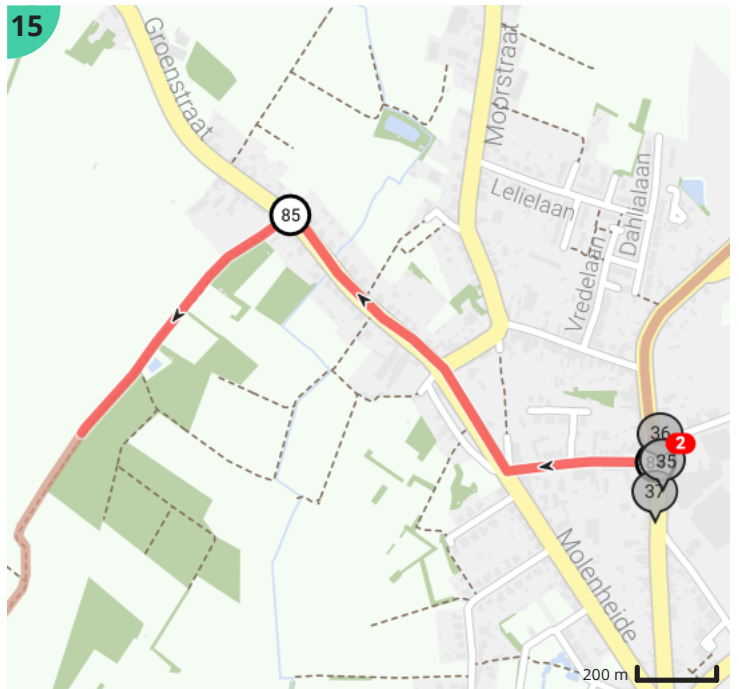
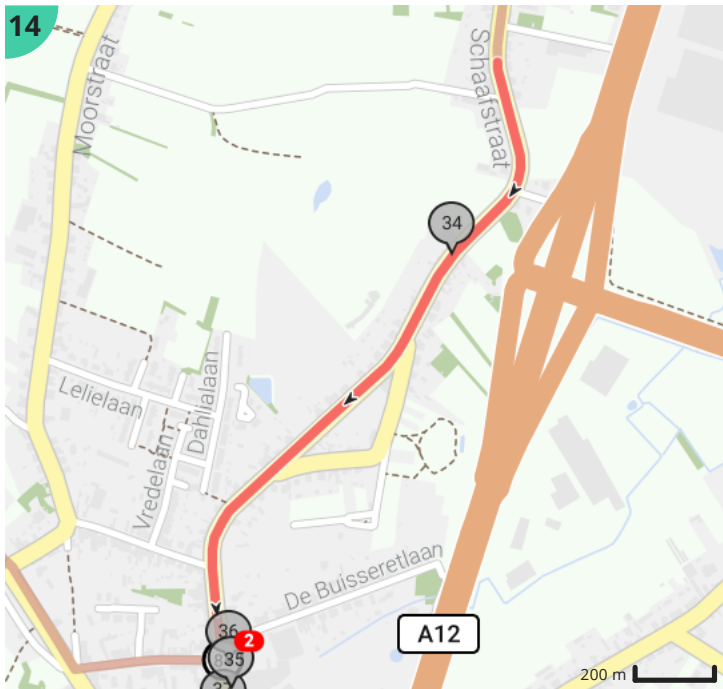
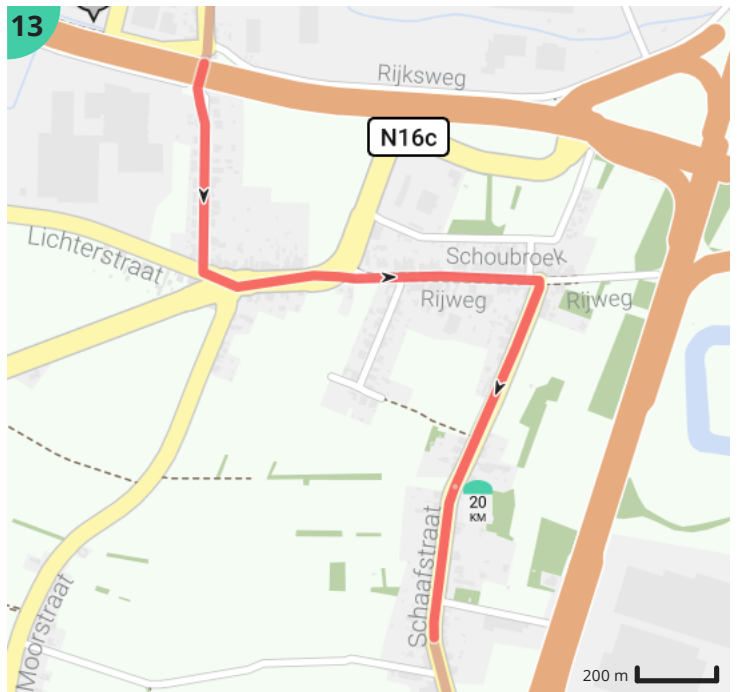
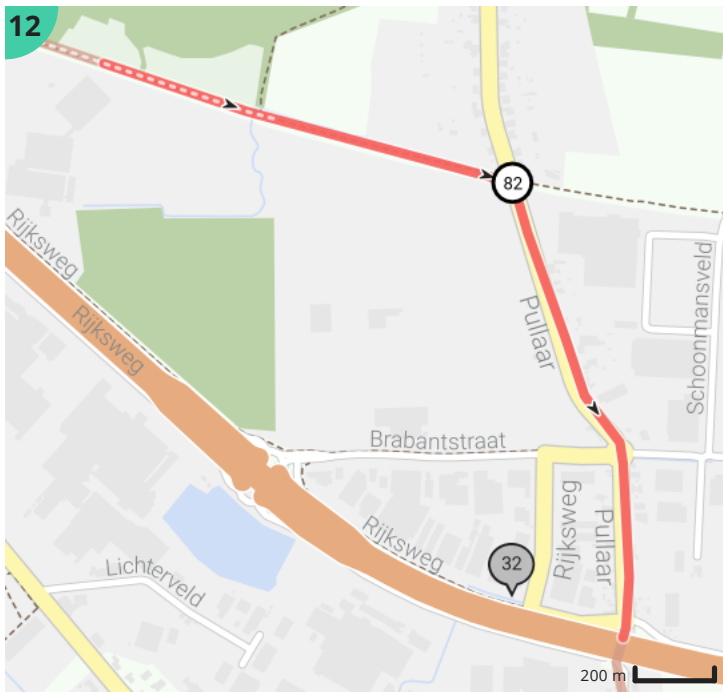
4



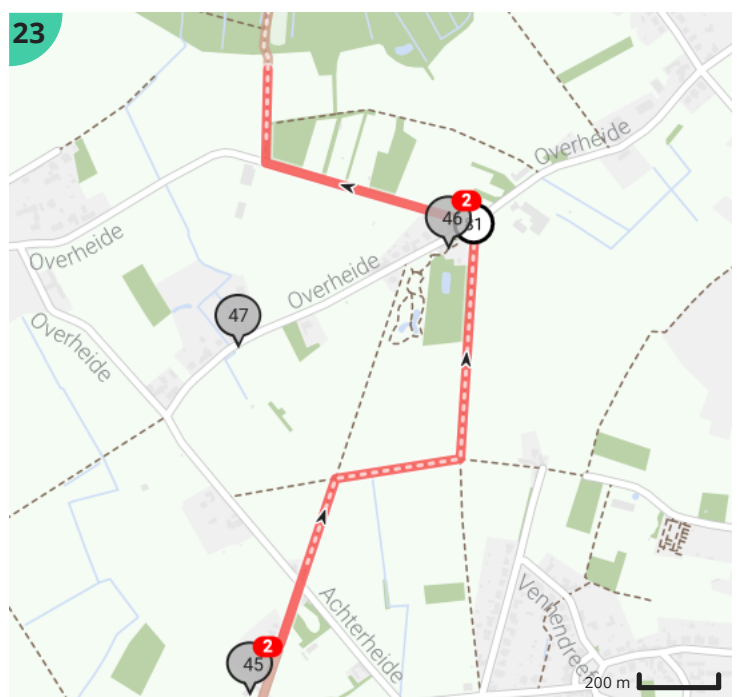
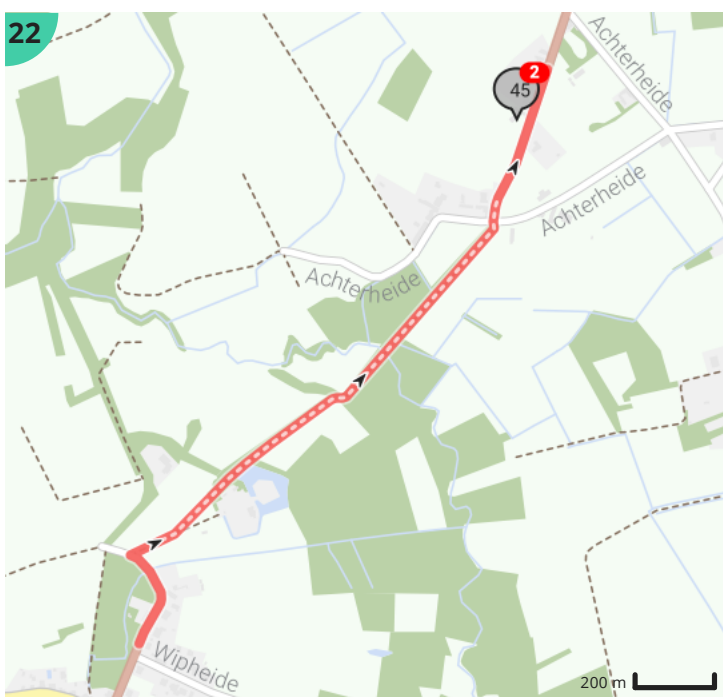
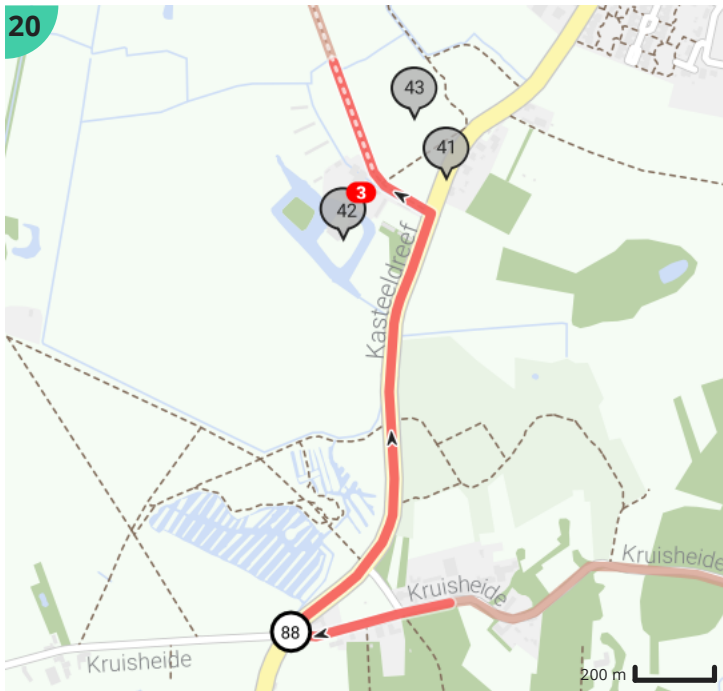
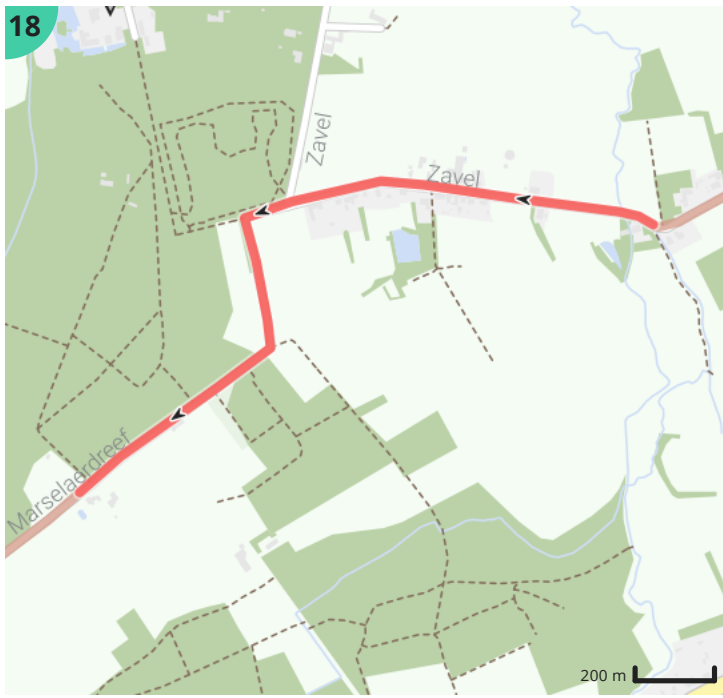
5

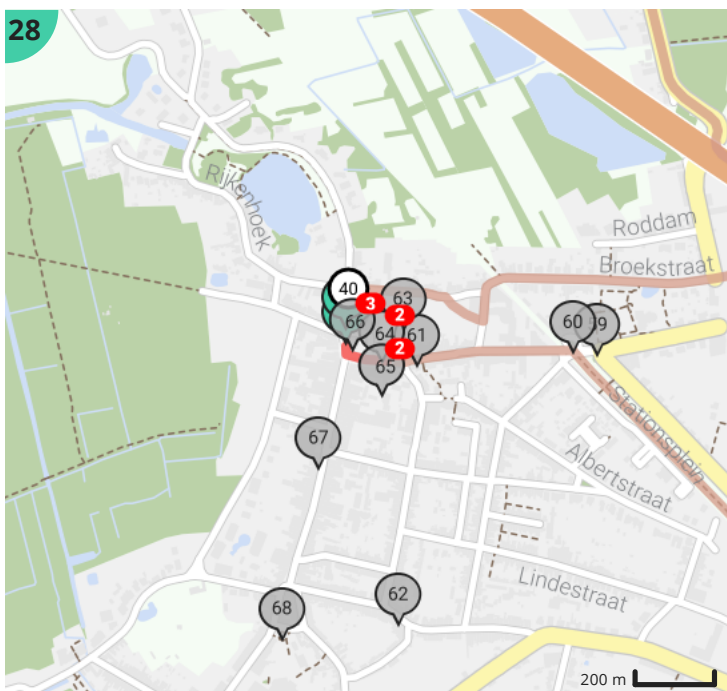
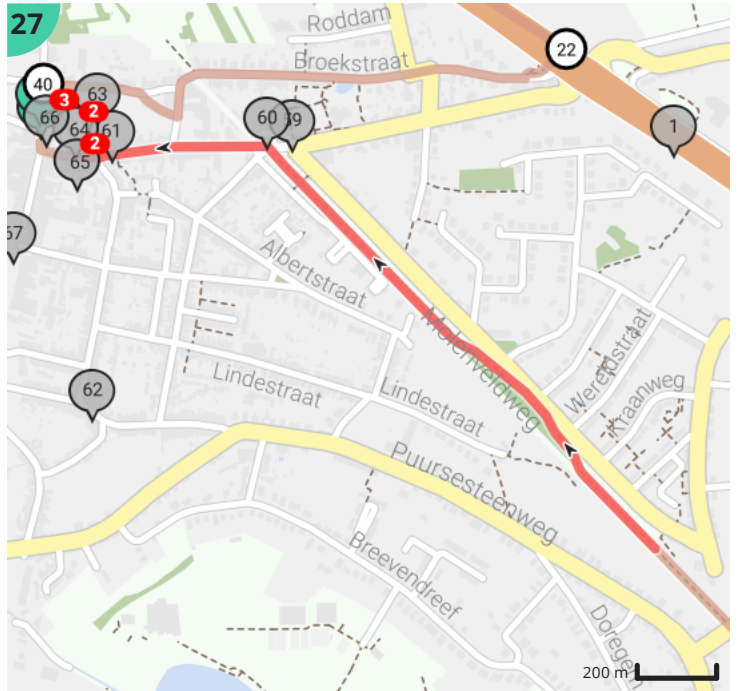
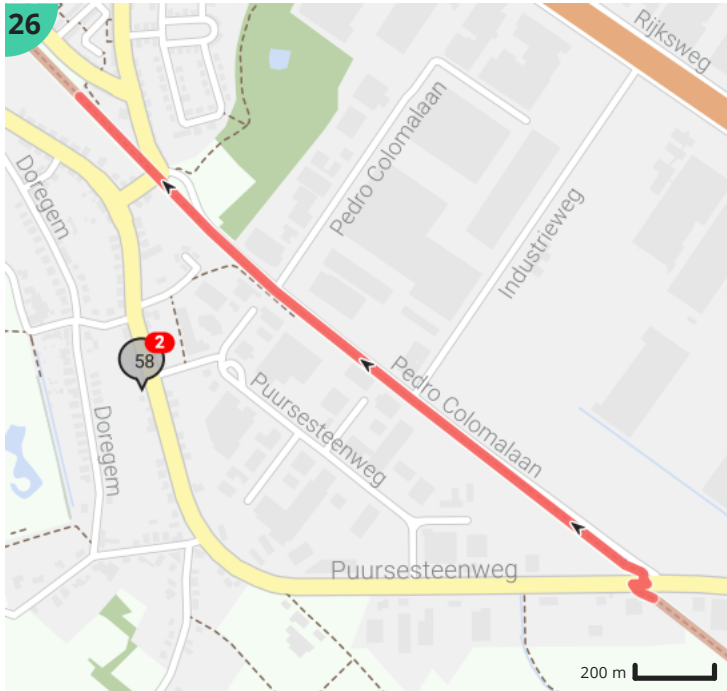
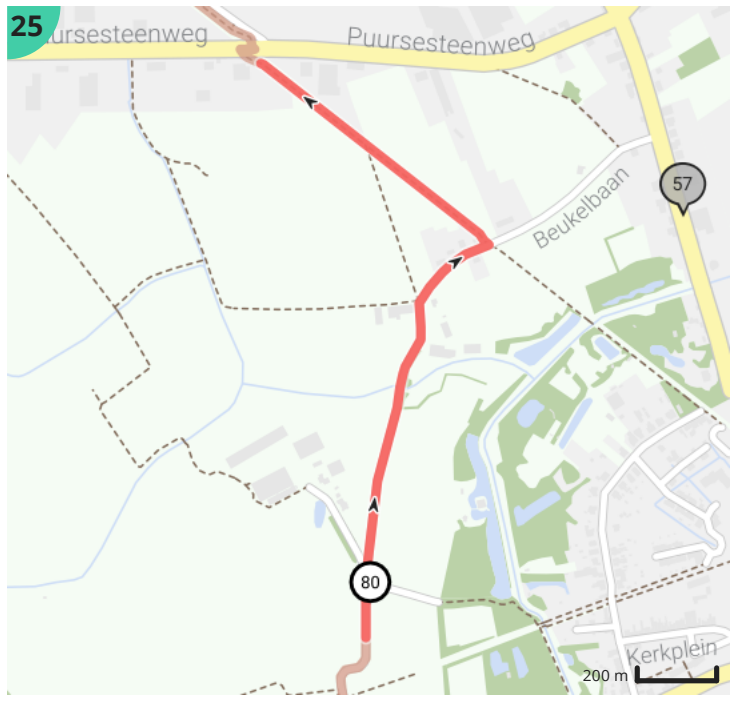

































































Totaal	Type	Kaart- nummer	Informatie	Uurrooster 15 km/h	Volgende
0.0 km		1	naar 40	0 min	76 m
0.08 km		1	Aan 40 sla rechts af naar 22	0 min	1.01 km
1.09 km		1	Aan 22 sla scherp links af naar 2	4 min	1.99 km
1.1 km		1	Hotel Secundo		
1.11 km		1	Hotel Secundo		
1.11 km		1	Hotel Secundo		
3.08 km		2	Rechts afbuigen naar 2 (Bornem)	12 min	240 m
3.29 km		2	Buitenland		
3.32 km		2	Aan 2 sla rechts af naar 1	13 min	1.76 km
4.04 km		2	Camperplaats Scheldedijk / Embarcadere		
4.85 km		3	Scheldedijk		
4.86 km		3	Scheldedijk		
4.86 km		3	BEL, Bornem, Scheldedijk		
5.09 km		3	Rechts afbuigen naar 1 (Bornem)	20 min	927 m
5.14 km		3	Scheldedijk		
5.67 km		4	Paviljoen De Notelaer		
5.67 km		4	De Notelaer		
5.68 km		4	De Notelaer		
5.68 km		4	De Notelaer		
5.68 km		4	'De Notelaer', Trefpunt aan de Schelde		
5.69 km		4	De Notelaer		
5.69 km		4	De Notelaer		
5.74 km		4	Pitkamperen		
6.01 km		4	Aan 1 sla scherp rechts af naar 21	24 min	1.54 km
6.05 km		4	Trefpunt aan de Schelde De Notelaer (fietsverhuur)		
6.06 km		4	Paviljoen De Notelaer		
6.92 km		4	Klik Klak		
7.09 km		5	De Blauwe Koe		
7.37 km		5	Rentmeesterswoning		
7.37 km		5	Hingene		

7.49 km		5	Kasteel d'Ursel		
7.49 km		5	Kasteel d'Ursel		
7.49 km		5	Kasteel d'Ursel		
7.49 km		5	Kasteel d'Ursel		
7.5 km		5	Kasteel van Ursel		
7.55 km		5	Kasteel d'Ursel		
7.56 km		5	Aan 21 ga rechtdoor naar 36	30 min	4.9 km
7.56 km		5	Kasteel d'Ursel		
10.25 km		6	Twee welkomstlinden		
11.35 km		7	Taverne Sint-Margaretha		
11.38 km		8	Ons Klein-Brabants Boerenerf: Museum Havesdonckhoeve		
11.4 km		8	Taverne Sint-Margaretha		
11.5 km		8	Chez Nona		
11.51 km		8	Den Oorink		
12.26 km		8	Parking Dijk Zeekanaal Wintam		
12.46 km		8	Links afbuigen naar 36 (Bornem)	49 min	1.39 km
13.21 km		9	Burgerhuis		
13.85 km		9	Aan 36 sla rechts af naar 37	55 min	2.42 km
15.78 km		10	Brasserie Vrededaal		
15.79 km		11	Kalfort		
15.8 km		11	Café Coolhem		
16.27 km		11	Educatief centrum rond asperges		
16.27 km		11	Hof Van Coolhem		
16.27 km		11	Aan 37 houd links aan naar 82	1 h 5 min	1.56 km
16.27 km		11	Park Groendomein Hof van Coolhem		
16.27 km		11	Hof van Coolhem		
16.51 km		11	Schaliënhoeve		
17.83 km		12	Aan 82 sla rechts af naar 84	1 h 11 min	3.7 km
18.72 km		13	Van Boom Puurs		
19.64 km		13	Fort van Breendonk		
19.64 km		13	Nationaal Gedenkteken van het Fort van Breendonk		

19.65 km		13	Fort van Breendonk		
20.67 km		14	Bistro 31		
21.53 km		15	Aan 84 sla rechts af naar 85	1 h 26 min	851 m
21.55 km		15	Brouwerij Moortgat		
21.55 km		15	Brouwerij Duvel-Moortgat		
21.55 km		15	Brouwerij Duvel-Moortgat		
21.55 km		15	Duvel		
22.38 km		15	Aan 85 sla links af naar 88	1 h 29 min	3.82 km
23.81 km		16	De Boeck-De Moor		
26.2 km		17	Links afbuigen naar 88 (Londerzeel)	1 h 44 min	2.39 km
26.47 km		18	's Gravenkasteel Lippelo, portiek.		
28.24 km		19	Kasteel Groenhof		
28.6 km		20	Aan 88 sla scherp rechts af naar 81	1 h 54 min	4.7 km
29.45 km		20	Lippelobos		
29.55 km		20	Kasteel Hof te Melis		
29.55 km		20	Kasteel Hof te Melis		
29.55 km		20	Lippelobos en kasteeldomein Hof te Melis met omgeving		
29.6 km		20	Hof te Melis		
30.87 km		21	Lippelo		
32.3 km		22	Lotte's Hoeve-ijs		
32.3 km		22	Lotte's hoeve-ijs		
33.29 km		23	Aan 81 sla links af naar 80	2 h 13 min	2.11 km
33.37 km		23	Groendomein Arboretum		
33.38 km		23	Arboretum		
33.71 km		23	Villa Tartine Bed & Breakfast		
34.67 km		24	Tekbroek		
34.79 km		24	Van Reeth's Koffiebranderij		
34.79 km		24	Van Reeth's Koffiebranderij		
34.79 km		24	Vrijtijdsloket & Bibliotheek Puurs-Sint-Amands		
34.79 km		24	Gemeentelijke toeristische dienst Puurs		
34.79 km		24	De Vierklaver		



34.79 km		24	Theaterzaal Kollebloem - cc Binder		
34.8 km		24	Van Reeth's Koffiebranderij		
34.8 km		24	routehuisje		
35.0 km		24	Tekbroek		
35.19 km		24	Groendomein Tekbroek		
35.4 km		24	Sint-Pietersburcht		
35.41 km		24		2 h 21 min	221 m
35.42 km		24	Recreatiedomein Sint-Pietersburcht		
35.42 km		24	Sint-Pietersburcht		
35.63 km		25	Aan 80 ga rechtdoor naar 40	2 h 22 min	3.95 km
36.33 km		25	Vermeiren Princeps nv		
37.89 km		26	De Cluyse		
37.92 km		26	De Cluyse		
39.16 km		27	Centrum Bornem		
39.2 km		27	De Notelaer		
39.48 km		28	't Gemak		
39.5 km		28	Keurslagerij Pauwels		
39.51 km		28	Kerk van Onze-Lieve-Vrouw- en Sint-Leodegarius		
39.52 km		28	't Land van Bornem		
39.53 km		28	't Land van Bornem		
39.53 km		28	't Land van Bornem		
39.54 km		28	Koorcrypte van de O.L.V.-en Leodegariuskerk		
39.58 km		28	naar 40	2 h 38 min	